


УТВЕРЖДАЮ
Заместитель главы администрации
городского округа Кохма,
начальник управления строительства
и жилищно-коммунального хозяйства
администрации городского округа Кохма


В.Я. Корень
(личная подпись)
«29» декабря 20 17 г.

ПАСПОРТ

благоустройства городского округа Кохма
(указать наименование муниципального образования)
по состоянию на 2017 год

I. Дворовые территории

№ п/п	Наименование показателя	Единица измерения	Значение показателя
1.	Количество дворовых территорий	единиц	226
2.	Площадь дворовых территорий	кв. метров	1 101 022
3.	Количество благоустроенных дворовых территорий	единиц	41
4.	Площадь благоустроенных дворовых территорий	кв. метров	216 521
5.	Доля благоустроенных дворовых территорий в общем количестве дворовых территорий	процентов	17,9
6.	Общая численность населения муниципального образования	тыс. человек	30 316
7.	Численность населения, проживающего в жилом фонде с благоустроенными дворовыми территориями	тыс. человек	6 063
8.	Доля населения, проживающего в жилом фонде с благоустроенными дворовыми	процентов	20

	территориями, в общей численности населения муниципального образования		
9.	Количество площадок, специально оборудованных для отдыха, общения и проведения досуга разными группами населения, всего	единиц	28
	том числе:		
	спортивных площадок	единиц	3
	детских площадок	единиц	24
	иных площадок	единиц	1

II. Общественные территории

№ п/п	Наименование показателя	Единица измерения	Значение показателя
1.	Количество общественных территорий, всего	единиц	13
	в том числе:		
	парков	единиц	1
	скверов	единиц	2
	площадей	единиц	3
	иных территорий	единиц	7
2.	Площадь общественных территорий, всего	кв. метров	197 437,5
	в том числе:		
	парков	кв. метров	8 600
	скверов	кв. метров	35 315
	площадей	кв. метров	56 887
	иных территорий	кв. метров	96 635,5
3.	Количество благоустроенных общественных территорий, всего	единиц	4
	в том числе:		
	парков	единиц	0
	скверов	единиц	0
	площадей	единиц	1
	иных территорий	единиц	3
4.	Площадь благоустроенных общественных территорий, всего	кв. метров	31 590
	в том числе:		
	парков	кв. метров	0
	скверов	кв. метров	0
	площадей	кв. метров	7 487
	иных территорий	кв. метров	24 103

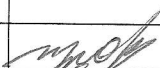


5.	Доля благоустроенных общественных территорий в общем количестве общественных территорий	процентов	16
6.	Площадь благоустроенных общественных территорий, приходящаяся на 1 жителя муниципального образования	кв. метров	1,04
7.	Площадь общественных территорий, нуждающихся в благоустройстве, всего	кв. метров	165 847,5
	в том числе:		
	парков	кв. метров	8 600
	скверов	кв. метров	35 315
	площадей	кв. метров	49 400
	иных территорий	кв. метров	72 532,5
8.	Доля общественных территорий, нуждающихся в благоустройстве, в общем количестве общественных территорий	процентов	84

III. Территория индивидуальной жилой застройки

№ п/п	Наименование показателя	Единица измерения	Значение показателя
1.	Количество индивидуальных жилых домов, расположенных на территории индивидуальной жилой застройки, всего	штук	3582
	в том числе:		
	количество индивидуальных жилых домов, уровень благоустройства которых соответствует требованиям правил благоустройства	штук	3582
	количество индивидуальных жилых домов, уровень благоустройства которых не соответствует требованиям правил благоустройства	штук	0
2.	Количество индивидуальных жилых домов, подлежащих благоустройству не позднее 2020 года	штук	0

Дата проведения инвентаризации – июль – ноябрь 2017 г.

Члены инвентаризационной комиссии:

№ п/п	Фамилия, имя, отчество члена инвентаризационной комиссии	Подпись
1.	Жукова М.В.	
2.	Лобова М.А.	
3.	Феофанов С.В.	
4.	Щебнева Ю.Н.	 (Щебнева Ю.Н.)